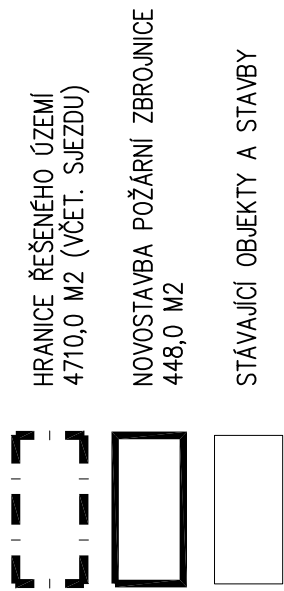
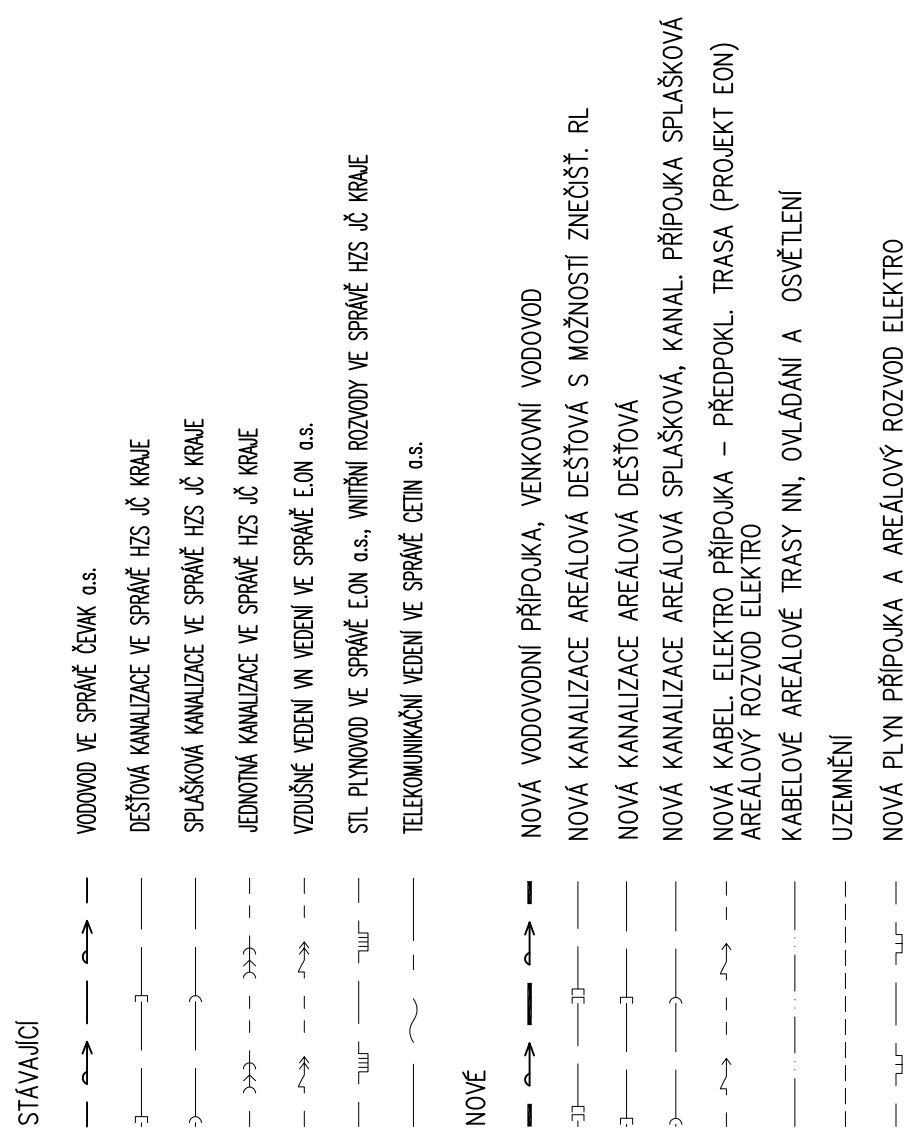


# LEGENDA PARCEL A OBJEKTŮ



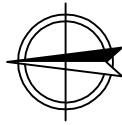
NOVÉ ZPEVNĚNÉ PLOCHY – DLAŽBY  
82,75 M2  
NOVÉ ZPEVNĚNÉ PLOCHY – ASFALTOVÉ  
72,0+542,87 =614,87 M2 ( SVEDENÉ DO ORL1 )  
NOVÉ ZPEVNĚNÉ PLOCHY – ASFALTOVÉ  
45,00 M2 (SVEDENÉ DO ORL2)

# LEGENDA SÍTÍ




ODLUČOVAČ ROPNÝCH LÁTEK SE SORB. STUPNĚM  
ODLUČOVAČ ROPNÝCH LÁTEK  
USAZOVACÍ JÍMKA  
KANALIZAČNÍ ŠAHTA ŽB PREFAB. Ø1,0 M  
VSAKOVACÍ A RETENČNÍ OBJEKT  
ULIČNÍ VPUSŤ  
LINIOVÝ ŽLAB  
VODOMĚRNÁ ŠAHTA  
ARMATURNÍ ŠAHTA VODOVODU  
HYDRANT DN 100 (PŘÍPRAVA)  
MOŽNOST PROVOZOVAT PO ZREALIZOVÁNÍ NOVÉHO ŘÁDU – VIZ VAS  
HLAVNÍ UZÁVĚR PLYNU – KULOVÝ KOHOUIT DN 25  
ELEKTROMĚR, PILÍŘ A PŘÍPOJK. SKŘÍŇ  
OS  
AREÁL OSVĚTLENÍ

KÚ. DAČICE



# UPOZORNĚNÍ

ÚKRESY PODZEMNÍCH ZAŘÍZENÍ (SIT) A HRANIC PARCEL NESLOUŽÍ JAKO VYTÝČOVACÍ VÝKRES.

Zadpovědný projektant :  ING. JAROSLAV KOVÁŘ	Investor :  MĚSTO DAČICE KRAJČOVA 27, 380 01, DAČICE				
		ICO 461 83 191 projektová činnost Lipová 781, 675 31, Kermičice tel.: 42 67 42 67, fax: 72 87 9558 mail: j.kov@seznam.cz			
		→			
Akce :  VÝSTAVBA HASÍČSKÉ ZBRJOJNICE PRO SDH DAČICE NA POZEMKU 243/18 V KÚ. DAČICE  Objekt :  IO 02 VENKOVNÍ VODOVODI	Místo :	DAČICE	Stupeň PD :	DPS	
	Kraj :	JIHOČESKÝ			
	Stav. úřad :	DAČICE	Číslo výk.:		
	Počet A4 :	6			
Obsh. :	VODOVOD - SITUACE		měřítko :	1:250	D.2.1.2

